




Gemeinde Oberried  
 1. Änderung des Bebauungsplans "Poche"  
 Oberried, den  
 ausgefertigt:  
 In Kraft getreten am:

### Zeichenerklärung

-  Grenze des räumlichen Geltungsbereichs der zeichnerischen Änderung (Deckblatt) (§ 9 Abs. 7 BauGB)
-  Erhalt von Bäumen (§ 9 Abs. 1 Nr. 25 BauGB)

### Nutzungsschablone:

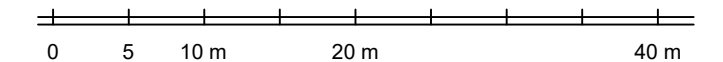
WA	GR
	240m <sup>2</sup>
FH	TH
10.0 m	4/4.8 m
	3 WE

Die Planunterlage nach dem Stand vom 16.01.2024 entspricht den Anforderungen des § 1 PlanZV 90 vom 14.06.2021  
 Verwendetes Koordinatensystem: ETRS89/UTM

## Gemeinde Oberried Ortsteil Hofgrund



### 1. Änderung des Bebauungsplans "Poche"



Planstand: 11.03.2024  
 Projekt-Nr: S-23-194  
 Bearbeiter: Burg/Wel

M. 1 / 500  
 Im A3-Format

24-03-11 BPLÄ Poche (24-02-27).dwg



**fsp.stadtplanung**

Fahle Stadtplaner Partnerschaft mbB  
 Schwabentorring 12, 79098 Freiburg  
 Fon 0761/36875-0, www.fsp-stadtplanung.de